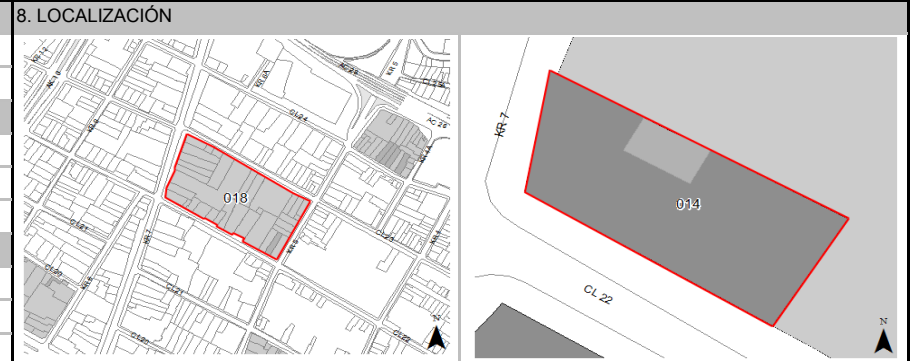


FICHA DE INVENTARIO Y VALORACIÓN DE BIENES CULTURALES INMUEBLES

USO EXCLUSIVO DEL MINISTERIO DE CULTURA		INMUEBLE No	MZ	018
Código Nacional		Hoja 1	PR	014


1. DENOMINACIÓN				
1.1. Nombre del Bien	KR 7 22 2	1.2. Otros nombres	N.A.	
1.3. Pertenece a valoración colectiva	No	1.4. Nombre	N.A.	
2. CLASIFICACIÓN TIPOLOGICA				
2.1. Grupo Patrimonial	Material	2.2. Subgrupo Patrimonial	Inmueble	
2.3. Grupo	Arquitectónico	2.4. Subgrupo	Arquitectura habitacional	
2.5. Categoría	Vivienda urbana	2.6. Subcategoría	Vivienda unifamiliar	
3. LOCALIZACIÓN				
3.1. Departamento	Bogotá	3.2. Municipio	Bogotá D.C.	
3.3. Nomenclatura	KR 7 22 2	3.4. Nomenclatura antigua	N.A.	
3.5. Barrio	Las Nieves	3.6. Código Barrio	003102	
3.7. Dentro de sector urbano histórico	No	3.8. Nombre sector urbano	N.A.	
3.9. No. de manzana	018	3.10. No. de predio	014	
3.11. CHIP	AAA0029XPEP	3.12. Localidad	Santa Fé	
3.13. Dentro de perímetro urbano	Si	3.14. UPZ	93	
3.15. Nombre UPZ	Las Nieves			
4. CARACTERÍSTICAS FÍSICAS DEL INMUEBLE				
4.1. Características del predio		Área del predio (m2)	473,8	
Frente (ml)	14,5	Área ocupada (m2)	438,0	
Fondo (ml)	39,1	Área libre (m2)	35,9	
4.2. Características edificación				
	1	2	3	más pisos
Número de pisos		X		
Uso por piso	Comercial	Servicios	N.A.	N.A.
5. INFORMACIÓN CATASTRAL				
5.1. Cédula catastral	22 5 8	5.2. Matrícula inmobiliaria	050C01384535	
5.3. Clase de predio	No PH	5.4. Destino económico	Comercio en corredor	
5.5. Tipo de propiedad	Particular	5.6. Avaluo Catastral	1684971000	
5.7. Valor referencia terreno m2	\$ 3.050.000			
6. NORMATIVIDAD VIGENTE				
6.1. POT-PBOT-EOT	POT	6.2. Enlace documento	http://www.alcaldiabogota.gov.co/sisjur/normas/Norma1.jsp?i=3769	
6.3. Reglamentación	Decretos 469 de 2003 y 492 de 2007			
6.4. Declaratoria BIC (si/no)	Si	6.5. Ambito declaratoria	Distrital	
6.6. Acto admin que declara	Decreto 606 de 2001	6.7. Nivel de Intervención	N2-T1-G2	
6.8. Aplicable a	N.A.			
7. OBSERVACIONES				
N.A.				



Fuente: Equipo Fotografía PEMP Patrimonio Inmueble



Fuente: Equipo Fotografía PEMP Patrimonio Inmueble Fuente: No documentado

 Instituto Distrital de Patrimonio Cultural	Diligenció:	PEMP Patrimonio Inmueble	Código de identificación	Hoja 1
	Fecha:	2016-2017	003102018014	de 5
	Revisó:	PEMP Patrimonio Inmueble		
	Fecha:	2018		

12. ORIGEN

12.1. Fecha	No documentado	12.2. Siglo	XX
12.3. Momento histórico	Comienzos	12.4. Periodo histórico	Republicano
12.5. Diseñador (es)	No documentado	12.6. Constructor (es)	No documentado
12.7. Fundador (es)	No documentado	12.8. Filiación	No documentado
12.9. Influencia	Neoclásico	12.10. Uso original	Residencial

13. OCUPACIÓN ACTUAL

	Propiedad	Admin	Arriendo	Comodato	Tenencia	Poseción
Ocupación actual						

Observaciones: Ocupación no documentada


	PROPIETARIO	OCUPANTE
13.1. Nombre/ Razón social	Inversiones y construcciones Vega s.a.	Lucelly Vargas
13.2. Tipo de documento	NIT	Cédula de ciudadanía
13.3. Número documento	9001384373	52151190
13.4. Dirección	No documentado	KR 7 22 2
13.5. Departamento	No documentado	Bogotá D.C.
13.6. Municipio	No documentado	Bogotá
13.7. Teléfono	No documentado	No documentado
13.8. Correo electrónico	No documentado	No documentado

14. DESCRIPCIÓN

Inmueble de 2 pisos paramentado en un predio esquinero con forma rectangular, cuyas dimensiones son: frente de 14.45 m y fondo de 39.07 m, logrando una proporción de 1 a 3 veces aproximadamente, con frente sobre la Carrera 7 y la Calle 22. La ocupación del predio se realiza a través de un volumen de patio central y traspatio. Su uso actual es comercial en primer piso y oficinas en el segundo piso. Sobre la Carrera 7 tiene acceso a 3 locales comerciales, por la Calle 22 tiene acceso a 4 locales comerciales y al segundo piso. La fachada consta de 2 cuerpos divididos por cornisa, alero de remate con parapeto de balaustrada y frontón. Sobre la Carrera 7, el primer cuerpo consta de 3 vanos de acceso modificados para el uso comercial. El segundo cuerpo consta de dos ventanas gabinete en sus extremos y tres puertaventanas con balcón corrido. Sobre la Calle 22, el primer cuerpo posee 10 vanos modificados para uso comercial y el segundo cuerpo posee dos ventanas de gabinete centrales y tres ventanas laterales a cada lado. El sistema estructural es de muros de carga, cubierta a 1 y 2 aguas. Los materiales de los muros son en ladrillo con revestimiento de pañete y pintura, carpintería de madera y metálica, forja en balcones y cubierta de teja de barro.

15. OBSERVACIONES


Los períodos corresponden a la clasificación propuesta por el Manual de inventario Inmueble expedido por el Ministerio de cultura. Las épocas y siglos identificados en las fichas son aproximados, clasificados de acuerdo con sus características del lenguaje arquitectónico, estructura y materiales correspondientes. No obedecen a un estudio exhaustivo de cada inmueble, su precisión será realizada por el estudio histórico que se exija en la presentación de requisitos para su intervención.

16. FOTOGRAFÍAS INTERIORES


Fuente: Equipo Levantamientos PEMP Patrimonio Inmueble

17. RESEÑA HISTÓRICA

Inmueble construido a principios del Siglo XX perteneciente al periodo republicano, denota un lenguaje neoclásico. Destinado para vivienda, en la actualidad funciona como comercio y oficinas. Actualmente es propiedad de Inversiones y construcciones Vega S.A. No se conocen datos de autor, diseñador y/o constructor. No se conocen datos de solicitudes de intervención ni de antecedentes de archivo. Se puede apreciar en las aerofotografías que sus dos patios fueron cubiertos.

 PEMP Instituto Distrital de Patrimonio Cultural	Diligenció:	PEMP Patrimonio Inmueble	Código de identificación	Hoja 2
	Fecha:	2017		
	Revisó:	PEMP Patrimonio Inmueble	003102018014	de 5
	Fecha:	2018		

18. PLANIMETRÍA (PLANTA ARQUITECTÓNICA)


Planta primer piso

FUENTE:

Equipo Levantamientos PEMP Patrimonio Inmueble



Diligenció: PEMP Patrimonio Inmueble

Fecha: 2017

Revisó: PEMP Patrimonio Inmueble

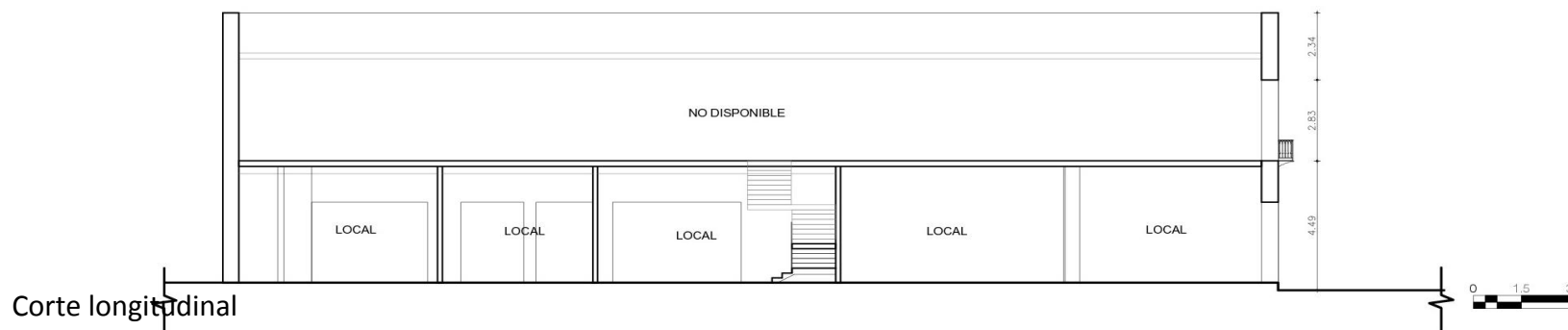
Fecha: 2018

Código de identificación

003102018014

Hoja 3

de 5

19. PLANIMETRÍA (FACHADA, CORTE)


Fuente: Equipo Levantamientos PEMP Patrimonio Inmueble

Fachada Occidente


Fuente: Equipo Fotografía PEMP Patrimonio Inmueble

20. VALORACIÓN


Valor histórico: El inmueble construido a principios del Siglo XX, correspondiente al periodo republicano. Destinado para vivienda, representa las expresiones artísticas y económicas que atravesaba el país a comienzos de siglo, y densificación urbana como respuesta al fortalecimiento de pequeñas industrias (Delgadillo, 2011). De fácil lectura en su tipología original y lenguaje arquitectónico a pesar de sus modificaciones.

Valor estético: El inmueble posee elementos característicos del periodo republicano comienzos del Siglo XX y de la transformación urbana de la época como: los gabinetes, el balcón corrido, el frontón y la balaustrada.

Valor simbólico: El inmueble hace parte del marco urbano que define el Centro Histórico, representa la imagen de la ciudad gracias a la bonanza económica a comienzos del Siglo XX.

21. SIGNIFICACIÓN CULTURAL

Correspondiente a las primeras parroquias del periodo colonial, que se consolidaron y han permanecido con diferentes intervenciones de los diferentes periodos: republicano, transición, moderno y del contemporáneo. La vocación principal eran los servicios de sastres, modistas, zapateros, talabarteros, molineros, panaderos, albañiles, consolidado por un sector obrero que proporcionó mano de obra a fábricas; se localizó la fábrica de vidrios Fenicia, lozas Faenza y producción de materiales de la construcción; que impulsó que el sector se redensificara, apareciendo nuevas construcciones, edificios de renta, con usos mixtos, que suben el perfil de altura, la concepción de edificios empresariales; actualmente es un centro de negocios, turísticos, hoteleros y de servicios por su proximidad a edificaciones emblemáticas, iglesias y comercio típico conserva tan solo el 15.4 % de arquitectura con vestigios de origen colonial, y del periodo republicano de principios del siglo XX con predominio de inmuebles del periodo de la transición, es decir de la primera mitad del siglo XX.

	Diligenció:	PEMP Patrimonio Inmueble	Código de identificación	Hoja 4
	Fecha:	2017		
	Revisó:	PEMP Patrimonio Inmueble	003102018014	de 5
	Fecha:	2018		

22. NIVEL DE INTERVENCIÓN

18,1 NORTE

CALLE 23



18,2 ORIENTE

CARRERA 5



18,3 SUR

CALLE 22




18,4 OCCIDENTE

CARRERA 7


23. OBSERVACIONES:

N.A.

	Diligenció:	PEMP Patrimonio Inmueble	Código de identificación	Hoja 5
	Fecha:	2017		003102018014
	Revisó:	PEMP Patrimonio Inmueble		
	Fecha:	2018		